


Unterwegs im charmanten Dammbachtal




Tour 5c: Der Kulturrundweg ab Kirche St. Wendelin

Wegstrecke: 18 km, Schwierigkeitsgrad: mittel bis schwer








Nordroute 9 km:

Auf dem Kulturrundweg  „zwischen Scharstein und Geishöhe“ wandern Sie über die Ferschenmühle zur Waldkapelle am Scharstein und zur Pollershöhe mit den Feldmauern. Dann gehen Sie weiter zum Maria-Stern-Platz und über den Krautackerweg zurück zur Kirche St. Wendelin.

Südroute 9 km:

Auf dem Kulturrundweg  wandern Sie zunächst über die Schnorrenhöhe zur Geishöhe und weiter über den Schulweg zum Maria-Stern-Platz und erreichen über den Krautackerweg oberhalb des Dammbachtales Ihren Ausgangspunkt St. Wendelin.

Legende

 Naturpark-Wanderparkplatz	 Infotafel	 Wegstrecke zw. zwei Wegweisern
 Wanderparkplatz	 Wegweiser	 Schutzhütte
 Rastplatz		

Impressum



Konzeption: Naturpark Spessart e.V.,
www.naturpark-spessart.de
Umsetzung: Grafik Studio Werner Hillerich
Erlenbach a. Main, www.hillerich.eu



Gemeinde Dammbach
Telefon 09392 942-0
www.spessart-raeuberland.de