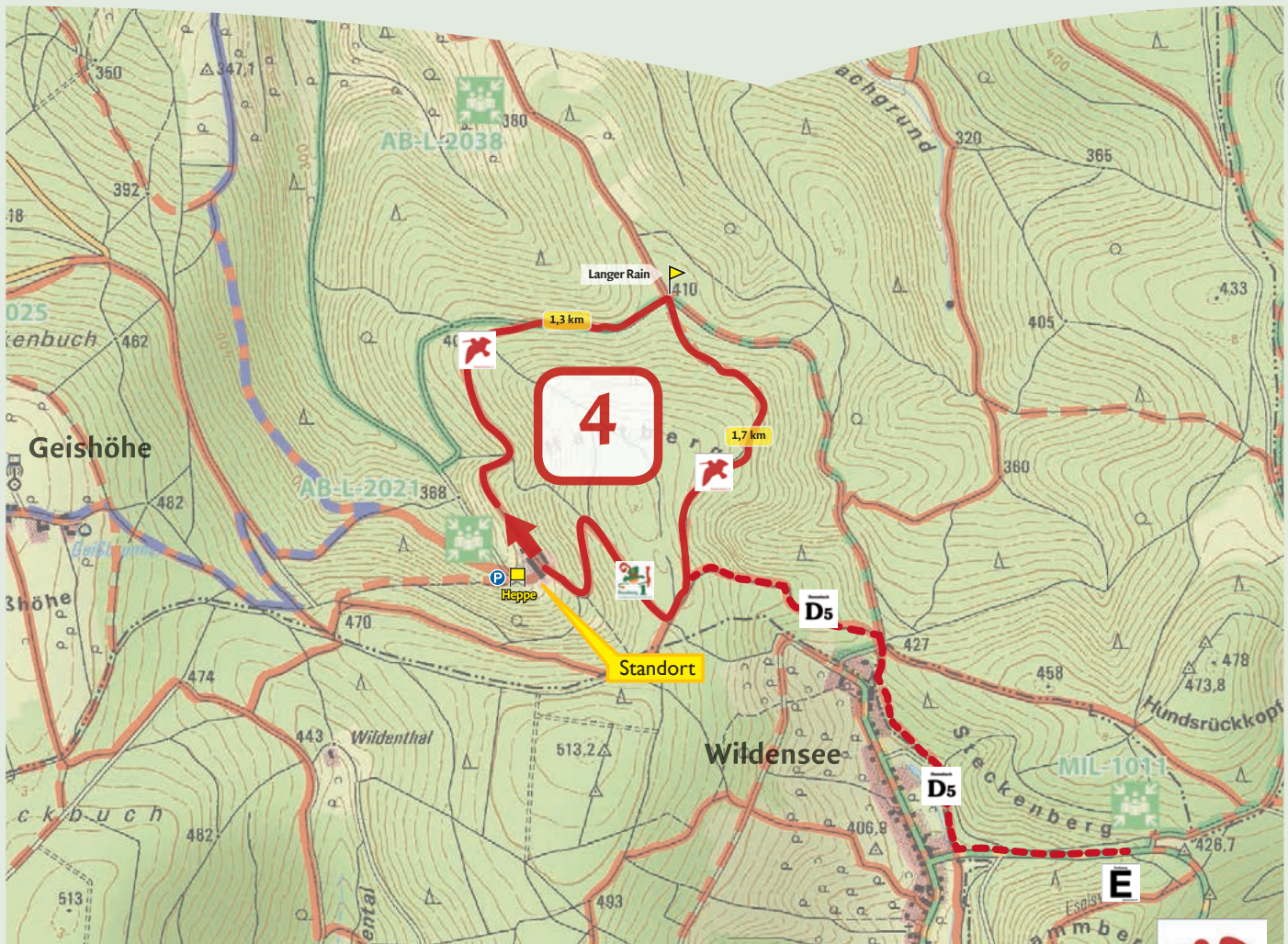



Unterwegs im charmanten Dammbachtal





Tour 4: Rundweg „Um die Heppe“

Wegstrecke: 3 km, Schwierigkeitsgrad: leicht 








Vom Waldhotel „Heppe“ wandern Sie den „Lächerweg“ entlang und erreichen nach ca. 1,3 km den Abzweig „Langer Rain“. Über den Hartberg, und mit leichter Steigung kommen Sie nach weiteren 1,7 km zurück zum Waldhotel Heppe.

Verbindungsweg zum „Eselsweg“ 


Wegstrecke 2,5 km, Schwierigkeitsgrad: mittel bis schwer

Vom Waldhotel „Heppe“ führt der  über den Spessartrüberlandweg  nach Wildensee am Gasthaus Waldfrieden vorbei zum Eselsweg **E**.

Legende

| | | |
|--|---|---|
|  Naturpark-Wanderparkplatz |  Infotafel |  2 km Wegstrecke zw. zwei Wegweisern |
|  Wanderparkplatz |  Wegweiser |  Schutzhütte |
|  Rastplatz | | |

Impressum

 Konzeption: Naturpark Spessart e.V.,
www.naturpark-spessart.de
Umsetzung: Grafik Studio Werner Hillerich
Erlenbach a. Main, www.hillerich.eu



Gemeinde Dammbach
Telefon 09392 942-0
www.spessarraeberland.de