




Unterwegs im charmanten Dammbachtal










Tour 7a: Rundweg „Hase“ ab Maria-Stern-Platz

Wegstrecke: 6 km, Schwierigkeitsgrad: leicht

Die kleine Dammbachrunde mit der Markierung „Hase“  beginnt am Maria-Stern-Platz. Sie überqueren dann die Hauptstraße, wandern weiter zum Sportplatz der Spielvereinigung Wintersbach und folgen dem Markierungszeichen „Hase“  zum Rexrothfriedhof (Höllhammer), weiter zum Neuhammer. Dann erreichen Sie über den Spessartweg 2  nach ca. 1,5 km den gemeindlichen Bauhof und den Ausgangspunkt Maria-Stern-Platz.



Legende

 Naturpark-Wanderparkplatz	 Infotafel	 2 km	Wegstrecke zw. zwei Wegweisern
 Wanderparkplatz	 Wegweiser		Schutzhütte
 Rastplatz			

Impressum



Konzeption: Naturpark Spessart e.V.,
www.naturpark-spessart.de
Umsetzung: Grafik Studio Werner Hillerich
Erlenbach a. Main, www.hillerich.eu



Gemeinde Dammbach
Telefon 09392 942-0
www.spessart-raeuberland.de